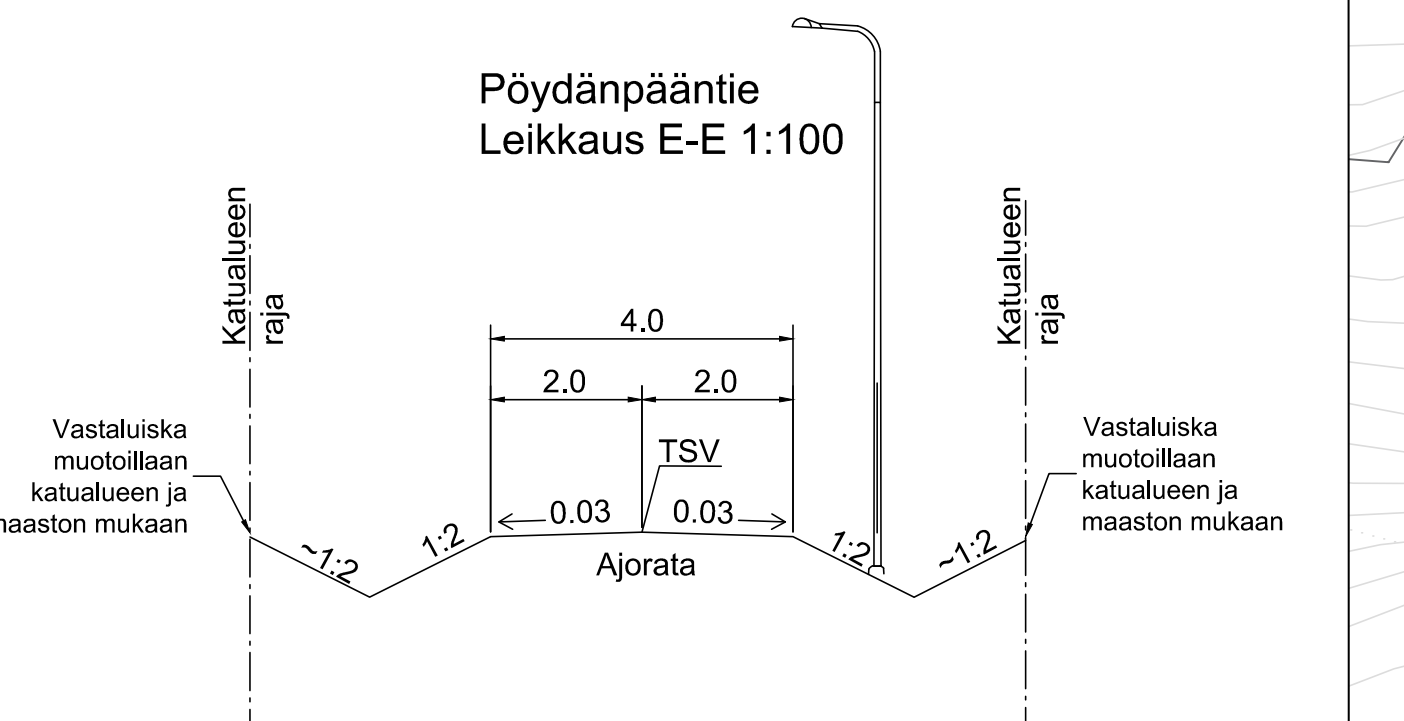
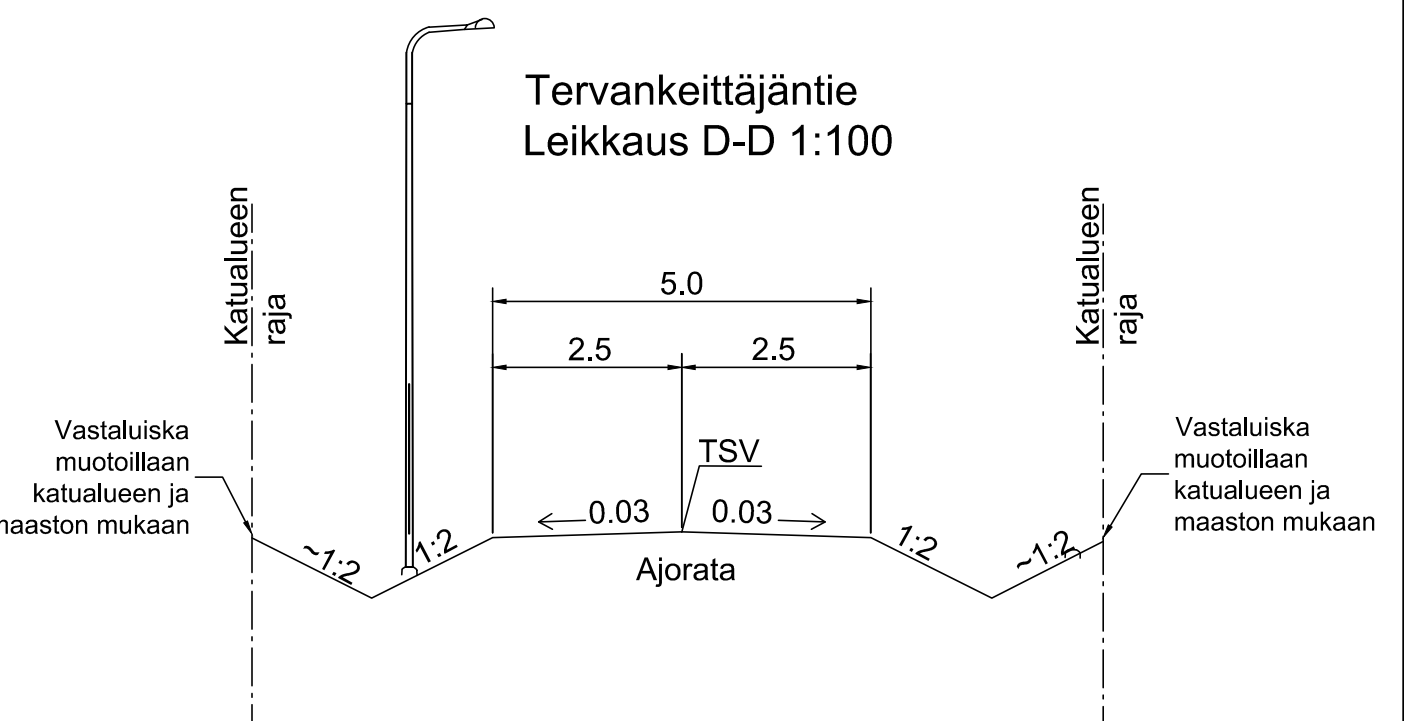
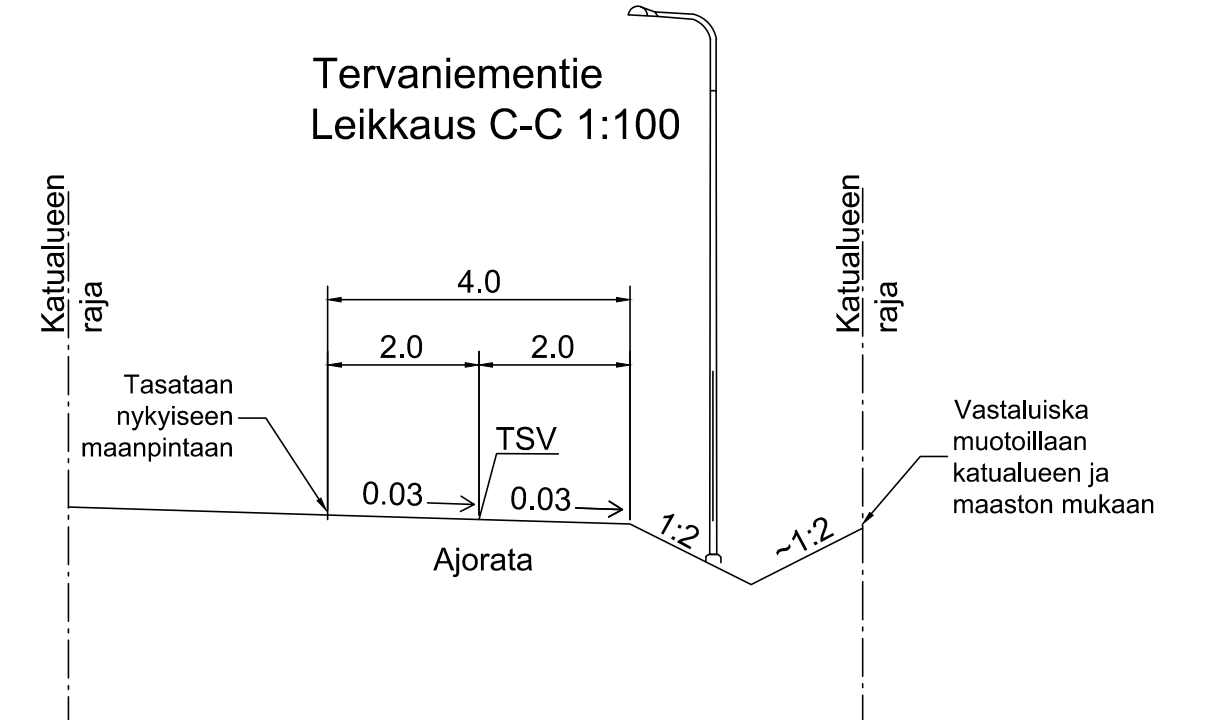
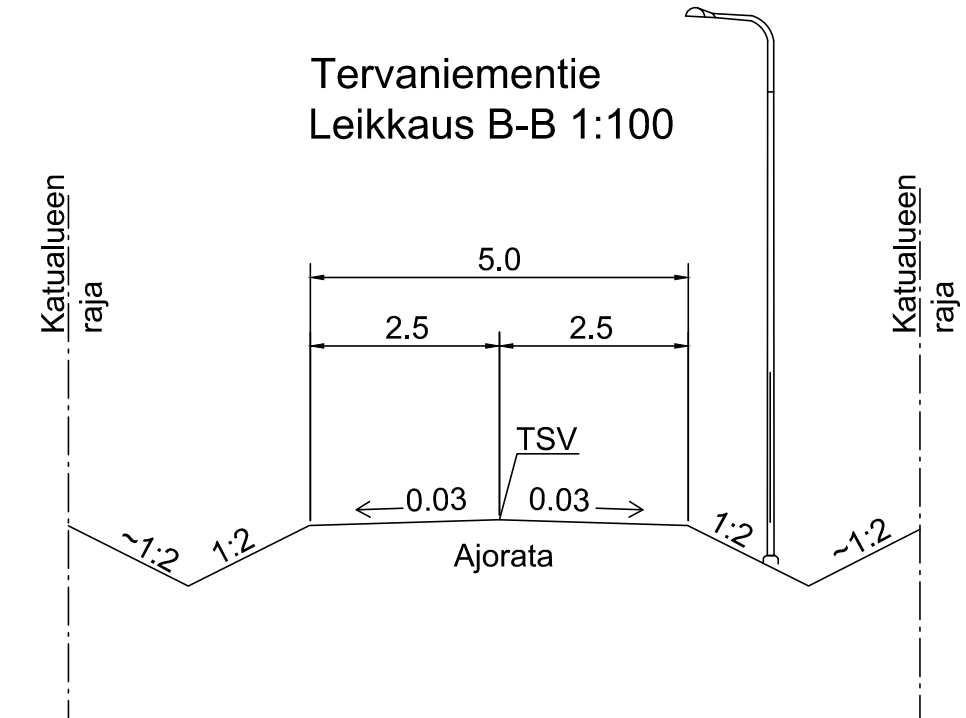
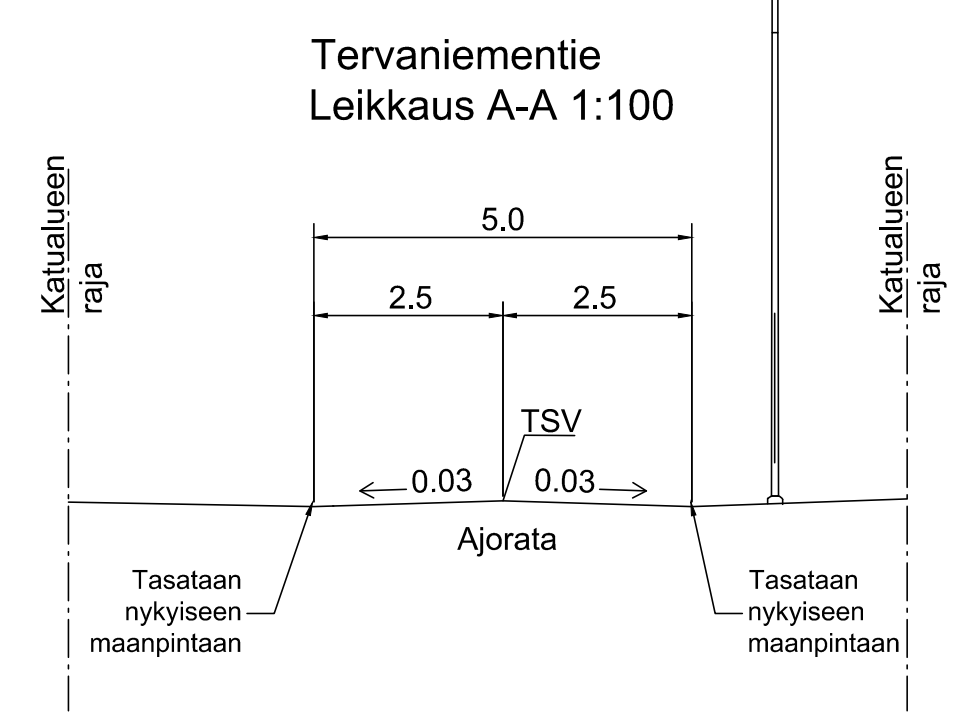


Y:\2018\2_Muu_infra\11606_Tervaniemen_kunnallistekniikka_Mäntyharju\1_Tyversioit\Katu_ia_kunnallistekniikka\Maaila\asemakuva_4.dwg



Uusien tonttien sisäänajoliittymien paikat tarkentuvat tontin suunnitelmien yhteydessä

- Sorapäälysteinen ajorata
- Luiskatäyttö
- Rakennukset
- Rumpuputki
- Sadevesikaivo
- Valaisinpylväs
- Katualueen raja

Hulevedet johdetaan virkistysalueella sijaitsevaan kosteikkoon

Uusi katu liitetään nykyiseen katurakenteeseen

<p>Mäntyharjun kunta Asematie 3 52700 Mäntyharju</p>		<p>PÄIVÄYS: 15.01.2019</p> <p>PIIRI:</p>
<p>KATUSUUNNITELMA ASEMAPIIRUSTUS Tervaniementie, Pöydänpääntie, Tervankieittäjäntie</p>		<p>MITTAKAIVA: 1:500</p> <p>PIIRUSTUKSEN NÖ</p> <p>1</p> <p>LIITYY PIIRAKO</p>
<p>Korkeustaso: N60, EUREF-FIN-tasokoordinaatio ETRS-GK27</p>		<p>Piirt. M. Sipilä, K. Kalliojärvi</p> <p>Suunn. M. Sipilä</p> <p>Tark. A.-P. Patja</p>

